




ಜಲಾನಯನ ಯೋಜನೆಗಳ ಚಟುವಟಿಕೆ/ಕಾಮಗಾರಿಗಳನ್ನು ಅಂತರ್ಜಾಲದಲ್ಲಿ ಅಳವಡಿಸಲು ಸಂಕ್ಷಿಪ್ತ ಮಾಹಿತಿ

ಯೋಜನೆಯ ಹೆಸರು:	PMKSY-OI
ವರ್ಷ:	2022-23
ಕಾಮಗಾರಿಯ/ಚಟುವಟಿಕೆಯ ಹೆಸರು:	ಬೋರ್‌ವೆಲ್ ನಿರ್ಮಾಣ, ವಿದ್ಯುತ್ ಚಾಲಿತ ನೀರು ಎತ್ತುವ ಯಂತ್ರ & ಪೈಪುಗಳ ವಿತರಣೆ
ಕಾಮಗಾರಿ/ಚಟುವಟಿಕೆಯ ಛಾಯಚಿತ್ರ (photo with Lat & Long)	
ಸರ್ವೆ ನಂಬರ್:	388/1
ಅಕ್ಷಾಂಶ ಮತ್ತು ರೇಖಾಂಶ:	N 15.358508 E 76.875683
ಗ್ರಾಮ:	ಕುರುಗೋಡು
ತಾಲ್ಲೂಕು:	ಬಳ್ಳಾರಿ
ಜಿಲ್ಲೆ:	ಬಳ್ಳಾರಿ
ಕಾಮಗಾರಿ/ಚಟುವಟಿಕೆಯ ಅಂದಾಜು ಮೊತ್ತ (ರೂಪಾಯಿಗಳಲ್ಲಿ)	ರೂ. 50,000/-
ಕಾಮಗಾರಿ/ಚಟುವಟಿಕೆಯ ಕುರಿತು ಸಂಕ್ಷಿಪ್ತ ವಿವರ (ಸಮುದಾಯ ಕಾಮಗಾರಿಯಾಗಿದ್ದರೆ ಅಂದಾಜು ನೀರು ಸಂಗ್ರಹಣೆ (Cubic Meter), ರಕ್ಷಣಾತ್ಮಕ ನೀರಾವರಿ ಪ್ರದೇಶ, ಫಲಾನುಭವಿಗಳ ಸಂಖ್ಯೆ ವೈಯಕ್ತಿಕ ಕಾಮಗಾರಿಯಾಗಿದ್ದರೆ, ಫಲಾನುಭವಿ ಹೆಸರು, ಚಟುವಟಿಕೆಯಿಂದ ಪಡೆಯುತ್ತಿರುವ ಲಾಭ)	<p>2022-23 ನೇ ಸಾಲಿನಲ್ಲಿ PMKSY-OI ಯೋಜನೆಯಡಿ ಬೋರ್‌ವೆಲ್ ನಿರ್ಮಾಣ, ವಿದ್ಯುತ್ ಚಾಲಿತ ನೀರು ಎತ್ತುವ ಯಂತ್ರ & ಪೈಪುಗಳ ವಿತರಣೆ ಚಟುವಟಿಕೆಗಳನ್ನು ಶ್ರೀ. ನಾಗೇಶ ತಂದೆ ದಿ ಪಾಕಾಳಿ ಕೊಮರೆಪ್ಪ ಇವರ ಜಮೀನಿನಲ್ಲಿ ಅನುಷ್ಠಾನ ಮಾಡಲಾಗಿದ್ದು, ಸದರಿ ಚಟುವಟಿಕೆಯಿಂದಾಗಿ ನೀರಿನ ಲಭ್ಯತೆ ಇರುವುದರಿಂದ ಜೋಳ ಮತ್ತು ತೊಗರಿ ಬೆಳೆಗಳ ಬದಲಾಗಿ ಮೆಣಸಿನಕಾಯಿ ಮತ್ತು ಹತ್ತಿ ಬೆಳೆಗಳನ್ನು ಬೆಳೆಯಲಾಗುತ್ತಿದೆ. ಹಾಗೂ ಸದರಿ ಬೆಳೆಗಳ ಕಟಾವಿನ ನಂತರ ಎರಡನೇ ಬೆಳೆಯನ್ನು ಬೆಳೆಯಲು ಅವಕಾಶವಿರುವುದರಿಂದ ಮಾರುಕಟ್ಟೆಯಲ್ಲಿ ಸದರಿ ಬೆಳೆಗಳಿಗೆ ಸೂಕ್ತ ಬೆಲೆ ದೊರಕಿದಂತಾದರೆ ಸುಮಾರು 3 ರಿಂದ 4 ಲಕ್ಷಗಳವರೆಗೆ ನಿವ್ವಳ ಲಾಭವನ್ನು ಪಡೆಯುವ ಇದೆ.</p>

ಜಲಾನಯನ ಯೋಜನೆಗಳ ಚಟುವಟಿಕೆ/ಕಾಮಗಾರಿಗಳನ್ನು ಅಂತರ್ಜಾಲದಲ್ಲಿ ಅಳವಡಿಸಲು ಸಂಕ್ಷಿಪ್ತ ಮಾಹಿತಿ


ಯೋಜನೆಯ ಹೆಸರು:	PMKSY-OI
ವರ್ಷ:	2022-23
ಕಾಮಗಾರಿಯ/ಚಟುವಟಿಕೆಯ ಹೆಸರು:	ಗೋಕಟ್ಟೆ-1
ಕಾಮಗಾರಿ/ಚಟುವಟಿಕೆಯ ಛಾಯಚಿತ್ರ (photo with Lat & Long)	
ಸರ್ವೆ ನಂಬರ್:	71/B, 71/A/1, 73/A-1, 73/A-3, 72/2
ಅಕ್ಷಾಂಶ ಮತ್ತು ರೇಖಾಂಶ:	N 15°13 6986', E 77°13 0385''
ಗ್ರಾಮ:	ಜೋಳದರಾಶಿ
ತಾಲ್ಲೂಕು:	ಬಳ್ಳಾರಿ
ಜಿಲ್ಲೆ:	ಬಳ್ಳಾರಿ
ಕಾಮಗಾರಿ/ಚಟುವಟಿಕೆಯ ಅಂದಾಜು ಮೊತ್ತ (ರೂಪಾಯಿಗಳಲ್ಲಿ)	ರೂ. 499869/-
ಕಾಮಗಾರಿ/ಚಟುವಟಿಕೆಯ ಕುರಿತು ಸಂಕ್ಷಿಪ್ತ ವಿವರ (ಸಮುದಾಯ ಕಾಮಗಾರಿಯಾಗಿದ್ದರೆ ಅಂದಾಜು ನೀರು ಸಂಗ್ರಹಣೆ (Cubic Meter), ರಕ್ಷಣಾತ್ಮಕ ನೀರಾವರಿ ಪ್ರದೇಶ, ಫಲಾನುಭವಿಗಳ ಸಂಖ್ಯೆ, ವೈಯಕ್ತಿಕ ಕಾಮಗಾರಿಯಾಗಿದ್ದರೆ, ಫಲಾನುಭವಿ ಹೆಸರು, ಚಟುವಟಿಕೆಯಿಂದ ಪಡೆಯುತ್ತಿರುವ ಲಾಭ)	2022-23 ನೇ ಸಾಲಿನಲ್ಲಿ PMKSY-OI ಯೋಜನೆಯಡಿ ಗೋಕಟ್ಟೆ ಕಾಮಗಾರಿಯು ಸಮುದಾಯ ಮಣ್ಣು ಮತ್ತು ನೀರು ಸಂರಕ್ಷಣ ಕಾಮಗಾರಿಯನ್ನು ನಿರ್ಮಿಸಲಾಯಿತು, ಗೋಕಟ್ಟೆಯಿಂದ ಜಾನುವಾರು ಮತ್ತು ಪಶು ಪಕ್ಷಿಗಳಿಗೆ ಕುಡಿಯುವ ನೀರಿನ ಲಭ್ಯತೆ ಮತ್ತು ಕಾಮಗಾರಿಯ ಸುತ್ತಮುತ್ತ ಇರುವ 3.00 ರಿಂದ 4.00 ಹೆಕ್ಟರ್ ಪ್ರದೇಶವು ರಕ್ಷಣಾತ್ಮಕ ನೀರಾವರಿಗೆ ಒಳಪಟ್ಟಿರುತ್ತದೆ. ಈ ಗೋಕಟ್ಟೆಯಿಂದ 6 ಫಲಾನುಭವಿಗಳು ಪ್ರಯೋಜನ ಪಡೆದಿದ್ದಾರೆ. ಗೋಕಟ್ಟೆ ಕಾಮಗಾರಿಯು ಸುಮಾರು 2600 Cubic Meter ನೀರು ಸಂಗ್ರಹಣೆ ಸಾಮರ್ಥ್ಯ ಹೊಂದಿರುತ್ತದೆ.

ಜಲಾನಯನ ಯೋಜನೆಗಳ ಚಟುವಟಿಕೆ/ಕಾಮಗಾರಿಗಳನ್ನು ಅಂತರ್ಜಾಲದಲ್ಲಿ ಅಳವಡಿಸಲು ಸಂಕ್ಷಿಪ್ತ ಮಾಹಿತಿ

ಯೋಜನೆಯ ಹೆಸರು:	PMKSY-OI
ವರ್ಷ:	2022-23
ಕಾಮಗಾರಿಯ/ಚಟುವಟಿಕೆಯ ಹೆಸರು:	ಗೋಕಟ್ಟೆ-1
ಕಾಮಗಾರಿ/ಚಟುವಟಿಕೆಯ ಛಾಯಚಿತ್ರ (photo with Lat & Long)	
ಸರ್ವೆ ನಂಬರ್:	3/A, 3/B-1, 3/B/2A, 3B/2D
ಅಕ್ಷಾಂಶ ಮತ್ತು ರೇಖಾಂಶ:	N 15°12 7339'', E 77°15 4293''
ಗ್ರಾಮ:	ಚೇಳ್ಳಗುರ್ಕಿ
ತಾಲ್ಲೂಕು:	ಬಳ್ಳಾರಿ
ಜಿಲ್ಲೆ:	ಬಳ್ಳಾರಿ
ಕಾಮಗಾರಿ/ಚಟುವಟಿಕೆಯ ಅಂದಾಜು ಮೊತ್ತ (ರೂಪಾಯಿಗಳಲ್ಲಿ)	ರೂ. 436580/-
ಕಾಮಗಾರಿ/ಚಟುವಟಿಕೆಯ ಕುರಿತು ಸಂಕ್ಷಿಪ್ತ ವಿವರ (ಸಮುದಾಯ ಕಾಮಗಾರಿಯಾಗಿದ್ದರೆ ಅಂದಾಜು ನೀರು ಸಂಗ್ರಹಣೆ (Cubic Meter), ರಕ್ಷಣಾತ್ಮಕ ನೀರಾವರಿ ಪ್ರದೇಶ, ಫಲಾನುಭವಿಗಳ ಸಂಖ್ಯೆ, ವೈಯಕ್ತಿಕ ಕಾಮಗಾರಿಯಾಗಿದ್ದರೆ, ಫಲಾನುಭವಿ ಹೆಸರು, ಚಟುವಟಿಕೆಯಿಂದ ಪಡೆಯುತ್ತಿರುವ ಲಾಭ)	2022-23 ನೇ ಸಾಲಿನಲ್ಲಿ PMKSY-OI ಯೋಜನೆಯಡಿ ಗೋಕಟ್ಟೆ ಕಾಮಗಾರಿಯು ಸಮುದಾಯ ಮಣ್ಣು ಮತ್ತು ನೀರು ಸಂರಕ್ಷಣ ಕಾಮಗಾರಿಯನ್ನು ನಿರ್ಮಿಸಲಾಯಿತು, ಗೋಕಟ್ಟೆಯಿಂದ ಜಾನುವಾರು ಮತ್ತು ಪಶು ಪಕ್ಷಿಗಳಿಗೆ ಕುಡಿಯುವ ನೀರಿನ ಲಭ್ಯತೆ ಮತ್ತು ಕಾಮಗಾರಿಯ ಸುತ್ತಮುತ್ತ ಇರುವ 3.00 ರಿಂದ 4.00 ಹೆಕ್ಟರ್ ಪ್ರದೇಶವು ರಕ್ಷಣಾತ್ಮಕ ನೀರಾವರಿಗೆ ಒಳಪಟ್ಟಿರುತ್ತದೆ. ಈ ಗೋಕಟ್ಟೆಯಿಂದ 6 ಫಲಾನುಭವಿಗಳು ಪ್ರಯೋಜನ ಪಡೆದಿದ್ದಾರೆ. ಗೋಕಟ್ಟೆ ಕಾಮಗಾರಿಯು ಸುಮಾರು 2600 Cubic Meter ನೀರು ಸಂಗ್ರಹಣೆ ಸಾಮರ್ಥ್ಯ ಹೊಂದಿರುತ್ತದೆ.


ಅನುಬಂಧ

ಜಲಾನಯನ ಯೋಜನೆಗಳ ಚಟುವಟಿಕೆ/ಕಾಮಗಾರಿಗಳನ್ನು ಅಂತರ್ಜಾಲದಲ್ಲಿ ಅಳವಡಿಸಲು ಸಂಕ್ಷಿಪ್ತ ಮಾಹಿತಿ

ಯೋಜನೆಯ ಹೆಸರು:	PMKSY(oi) ಪಿ.ಎಮ್.ಕೆ.ಎಸ್. ವೈ.(Oi)
ವರ್ಷ:	2022-23
ಕಾಮಗಾರಿಯ/ ಚಟುವಟಿಕೆಯ ಹೆಸರು:	NALABADU-1 ನಾಲಬದು-1
ಕಾಮಗಾರಿ/ಚಟುವಟಿಕೆಯ ಛಾಯಚಿತ್ರ (photo with Lat &Long)	 <p>Latitude: 15.336948 Longitude: 76.607101 Elevation: 450.23±3 m Accuracy: 4.9 m Time: 30-07-2022 09:31</p> <p>Powered by NoteCam</p>
ಸರ್ವೆ ನಂಬರ್:	230
ಅಕ್ಷಾಂಶ ಮತ್ತು ರೇಖಾಂಶ:	15.336931 76.606997
ಗ್ರಾಮ:	DEVASAMUDRA ದೇವಸಮುದ್ರ
ತಾಲ್ಲೂಕು:	KAMPLI ಕಂಪ್ಲಿ
ಜಿಲ್ಲೆ:	BELLARY ಬೆಳ್ಳಾರಿ
ಕಾಮಗಾರಿ/ ಚಟುವಟಿಕೆಯ ಅಂದಾಜು ಮೊತ್ತ (ರೂಪಾಯಿಗಳಲ್ಲಿ)	Rs. 489744.00
ಕಾಮಗಾರಿ/ ಚಟುವಟಿಕೆಯ ಕುರಿತು ಸಂಕ್ಷಿಪ್ತ ವಿವರ (ಸಮುದಾಯ ಕಾಮಗಾರಿಯಾಗಿದ್ದರೆ ಅಂದಾಜು ನೀರು ಸಂಗ್ರಹಣೆ (Cubic Meter), ರಕ್ಷಣಾತ್ಮಕ ನೀರಾವರಿ ಪ್ರದೇಶ, ಫಲಾನುಭವಿಗಳ ಸಂಖ್ಯೆ ವೈಯಕ್ತಿಕ ಕಾಮಗಾರಿಯಾಗಿದ್ದರೆ, ಫಲಾನುಭವಿ ಹೆಸರು, ಚಟುವಟಿಕೆಯಿಂದ ಪಡೆಯುತ್ತಿರುವ ಲಾಭ)	<p>WATER STORAGR-2460 CU.M. PROTECTIVE IRRIGATION-08 HA TOTAL BENIFICIARY-05 ಅಂದಾಜು ನೀರು ಸಂಗ್ರಹಣೆ (Cubic Meter)-2460 ರಕ್ಷಣಾತ್ಮಕ ನೀರಾವರಿ ಪ್ರದೇಶ-08 ಹೆ. ಫಲಾನುಭವಿಗಳ ಸಂಖ್ಯೆ-05</p>


ಅನುಬಂಧ

ಜಲಾನಯನ ಯೋಜನೆಗಳ ಚಟುವಟಿಕೆ/ಕಾಮಗಾರಿಗಳನ್ನು ಅಂತರ್ಜಾಲದಲ್ಲಿ ಅಳವಡಿಸಲು ಸಂಕ್ಷಿಪ್ತ ಮಾಹಿತಿ

ಯೋಜನೆಯ ಹೆಸರು:	PMKSY(OI) ಪಿ.ಎಮ್.ಕೆ.ಎಸ್. ವೈ.(OI)
ವರ್ಷ:	2022-23
ಕಾಮಗಾರಿಯ/ ಚಟುವಟಿಕೆಯ ಹೆಸರು:	NALABADU-2 ನಾಲಬದು-2
ಕಾಮಗಾರಿ/ಚಟುವಟಿಕೆಯ ಛಾಯಚಿತ್ರ (photo with Lat &Long)	
ಸರ್ವೆ ನಂಬರ್:	224/B/2
ಅಕ್ಷಾಂಶ ಮತ್ತು ರೇಖಾಂಶ:	15.335593 76.597597
ಗ್ರಾಮ:	KANVITHIMALAPURA ಕಣವಿತಿಮ್ಮಾಲಾಪುರ
ತಾಲ್ಲೂಕು:	KAMPLI ಕಂಪ್ಲಿ
ಜಿಲ್ಲೆ:	BELLARY ಬಳ್ಳಾರಿ
ಕಾಮಗಾರಿ/ ಚಟುವಟಿಕೆಯ ಅಂದಾಜು ಮೊತ್ತ (ರೂಪಾಯಿಗಳಲ್ಲಿ)	Rs. 499830.00
ಕಾಮಗಾರಿ/ ಚಟುವಟಿಕೆಯ ಕುರಿತು ಸಂಕ್ಷಿಪ್ತ ವಿವರ (ಸಮುದಾಯ ಕಾಮಗಾರಿಯಾಗಿದ್ದರೆ ಅಂದಾಜು ನೀರು ಸಂಗ್ರಹಣೆ (Cubic Meter), ರಕ್ಷಣಾತ್ಮಕ ನೀರಾವರಿ ಪ್ರದೇಶ, ಫಲಾನುಭವಿಗಳ ಸಂಖ್ಯೆ ವೈಯಕ್ತಿಕ ಕಾಮಗಾರಿಯಾಗಿದ್ದರೆ, ಫಲಾನುಭವಿ ಹೆಸರು, ಚಟುವಟಿಕೆಯಿಂದ ಪಡೆಯುತ್ತಿರುವ ಲಾಭ)	WATER STORAGE-3760.00 CU.M. PROTECTIVE IRRIGATION-06 HA TOTAL BENEFICIARY-05 TSP ಅಂದಾಜು ನೀರು ಸಂಗ್ರಹಣೆ (Cubic Meter)-3760 ರಕ್ಷಣಾತ್ಮಕ ನೀರಾವರಿ ಪ್ರದೇಶ-06 ಹೆ. ಫಲಾನುಭವಿಗಳ ಸಂಖ್ಯೆ-05


ಅನುಬಂಧ

ಜಲಾನಯನ ಯೋಜನೆಗಳ ಚಟುವಟಿಕೆ/ಕಾಮಗಾರಿಗಳನ್ನು ಅಂತರ್ಜಾಲದಲ್ಲಿ ಅಳವಡಿಸಲು ಸಂಕ್ಷಿಪ್ತ ಮಾಹಿತಿ

ಯೋಜನೆಯ ಹೆಸರು:	PMKSY(OI) ಪಿ.ಎಮ್.ಕೆ.ಎಸ್. ವೈ.(OI)
ವರ್ಷ:	2022-23
ಕಾಮಗಾರಿಯ/ ಚಟುವಟಿಕೆಯ ಹೆಸರು:	NALABADU-3 ನಾಲಬದು-3
ಕಾಮಗಾರಿ/ಚಟುವಟಿಕೆಯ ಛಾಯಚಿತ್ರ (photo with Lat &Long)	 <p>Latitude: 15.333347 Longitude: 76.616541 Elevation: 458.93±9 m Accuracy: 2600.0 m</p>
ಸರ್ವೆ ನಂಬರ್:	225
ಅಕ್ಷಾಂಶ ಮತ್ತು ರೇಖಾಂಶ:	15.332953 76.601858
ಗ್ರಾಮ:	KANVITHIMALAPURA ಕಣವಿತಿಮ್ಮಾಲಾಪುರ
ತಾಲ್ಲೂಕು:	KAMPLI ಕಂಪ್ಲಿ
ಜಿಲ್ಲೆ:	BELLARY ಬೆಳ್ಳಾರಿ
ಕಾಮಗಾರಿ/ ಚಟುವಟಿಕೆಯ ಅಂದಾಜು ಮೊತ್ತ (ರೂಪಾಯಿಗಳಲ್ಲಿ)	Rs. 499830.00
ಕಾಮಗಾರಿ/ ಚಟುವಟಿಕೆಯ ಕುರಿತು ಸಂಕ್ಷಿಪ್ತ ವಿವರ (ಸಮುದಾಯ ಕಾಮಗಾರಿಯಾಗಿದ್ದರೆ ಅಂದಾಜು ನೀರು ಸಂಗ್ರಹಣೆ (Cubic Meter), ರಕ್ಷಣಾತ್ಮಕ ನೀರಾವರಿ ಪ್ರದೇಶ, ಫಲಾನುಭವಿಗಳ ಸಂಖ್ಯೆ ವೈಯಕ್ತಿಕ ಕಾಮಗಾರಿಯಾಗಿದ್ದರೆ, ಫಲಾನುಭವಿ ಹೆಸರು, ಚಟುವಟಿಕೆಯಿಂದ ಪಡೆಯುತ್ತಿರುವ ಲಾಭ)	<p>WATER STORAGR-3760.00 CU.M. PROTECTIVE IRRIGATION-05 HA TOTAL BENIFICIARY-04</p> <p>ಅಂದಾಜು ನೀರು ಸಂಗ್ರಹಣೆ (Cubic Meter)-3760 ರಕ್ಷಣಾತ್ಮಕ ನೀರಾವರಿ ಪ್ರದೇಶ-05 ಹೆ. ಫಲಾನುಭವಿಗಳ ಸಂಖ್ಯೆ-04</p>

ಅನುಬಂಧ

ಜಲಾನಯನ ಯೋಜನೆಗಳ ಚಟುವಟಿಕೆ/ಕಾಮಗಾರಿಗಳನ್ನು ಅಂತರ್ಜಾಲದಲ್ಲಿ ಅಳವಡಿಸಲು ಸಂಕ್ಷಿಪ್ತ ಮಾಹಿತಿ

ಯೋಜನೆಯ ಹೆಸರು:	PMKSY(OI) ಪಿ.ಎಮ್.ಕೆ.ಎಸ್. ವೈ.(OI)
ವರ್ಷ:	2022-23
ಕಾಮಗಾರಿಯ/ ಚಟುವಟಿಕೆಯ ಹೆಸರು:	NALABADU-4 ನಾಲಬದು-4
ಕಾಮಗಾರಿ/ಚಟುವಟಿಕೆಯ ಛಾಯಚಿತ್ರ (photo with Lat &Long)	
ಸರ್ವೆ ನಂಬರ್:	225
ಅಕ್ಷಾಂಶ ಮತ್ತು ರೇಖಾಂಶ:	15.320627 76.619429
ಗ್ರಾಮ:	KANVITHIMALAPURA ಕಣವಿತಿಮ್ಮಾಲಾಪುರ
ತಾಲ್ಲೂಕು:	KAMPLI ಕಂಪ್ಲಿ
ಜಿಲ್ಲೆ:	BELLARY ಬೆಳ್ಳಾರಿ
ಕಾಮಗಾರಿ/ ಚಟುವಟಿಕೆಯ ಅಂದಾಜು ಮೊತ್ತ (ರೂಪಾಯಿಗಳಲ್ಲಿ)	Rs. 482426.00
ಕಾಮಗಾರಿ/ ಚಟುವಟಿಕೆಯ ಕುರಿತು ಸಂಕ್ಷಿಪ್ತ ವಿವರ (ಸಮುದಾಯ ಕಾಮಗಾರಿಯಾಗಿದ್ದರೆ ಅಂದಾಜು ನೀರು ಸಂಗ್ರಹಣೆ (Cubic Meter), ರಕ್ಷಣಾತ್ಮಕ ನೀರಾವರಿ ಪ್ರದೇಶ, ಫಲಾನುಭವಿಗಳ ಸಂಖ್ಯೆ ವೈಯಕ್ತಿಕ ಕಾಮಗಾರಿಯಾಗಿದ್ದರೆ, ಫಲಾನುಭವಿ ಹೆಸರು, ಚಟುವಟಿಕೆಯಿಂದ ಪಡೆಯುತ್ತಿರುವ ಲಾಭ)	WATER STORAGE-2460.00 CU.M. PROTECTIVE IRRIGATION-03.35 HA TOTAL BENEFICIARY-03 SCP ಅಂದಾಜು ನೀರು ಸಂಗ್ರಹಣೆ (Cubic Meter)-2460 ರಕ್ಷಣಾತ್ಮಕ ನೀರಾವರಿ ಪ್ರದೇಶ-03.35 ಹೆ. ಫಲಾನುಭವಿಗಳ ಸಂಖ್ಯೆ-03


ಅನುಬಂಧ

ಜಲಾನಯನ ಯೋಜನೆಗಳ ಚಟುವಟಿಕೆ/ಕಾಮಗಾರಿಗಳನ್ನು ಅಂತರ್ಜಾಲದಲ್ಲಿ ಅಳವಡಿಸಲು ಸಂಕ್ಷಿಪ್ತ ಮಾಹಿತಿ

ಯೋಜನೆಯ ಹೆಸರು:	PMKSY(OI) ಪಿ.ಎಮ್.ಕೆ.ಎಸ್. ವೈ.(OI)
ವರ್ಷ:	2022-23
ಕಾಮಗಾರಿಯ/ ಚಟುವಟಿಕೆಯ ಹೆಸರು:	GOKATTE ಗೋಕಟ್ಟಿ
ಕಾಮಗಾರಿ/ಚಟುವಟಿಕೆಯ ಛಾಯಚಿತ್ರ (photo with Lat &Long)	
ಸರ್ವೆ ನಂಬರ್:	681P
ಅಕ್ಷಾಂಶ ಮತ್ತು ರೇಖಾಂಶ:	15.332477 76.604276
ಗ್ರಾಮ:	DEVASAMUDRA ದೇವಸಮುದ್ರ
ತಾಲ್ಲೂಕು:	KAMPLI ಕಂಪ್ಲಿ
ಜಿಲ್ಲೆ:	BELLARY ಬಳ್ಳಾರಿ
ಕಾಮಗಾರಿ/ ಚಟುವಟಿಕೆಯ ಅಂದಾಜು ಮೊತ್ತ (ರೂಪಾಯಿಗಳಲ್ಲಿ)	Rs. 499107.00
ಕಾಮಗಾರಿ/ ಚಟುವಟಿಕೆಯ ಕುರಿತು ಸಂಕ್ಷಿಪ್ತ ವಿವರ (ಸಮುದಾಯ ಕಾಮಗಾರಿಯಾಗಿದ್ದರೆ ಅಂದಾಜು ನೀರು ಸಂಗ್ರಹಣೆ (Cubic Meter), ರಕ್ಷಣಾತ್ಮಕ ನೀರಾವರಿ ಪ್ರದೇಶ, ಫಲಾನುಭವಿಗಳ ಸಂಖ್ಯೆ ವೈಯಕ್ತಿಕ ಕಾಮಗಾರಿಯಾಗಿದ್ದರೆ, ಫಲಾನುಭವಿ ಹೆಸರು, ಚಟುವಟಿಕೆಯಿಂದ ಪಡೆಯುತ್ತಿರುವ ಲಾಭ)	WATER STORAGR-2160 CU.M. PROTECTIVE IRRIGATION-05 HA TOTAL BENIFICIARY-06 ಅಂದಾಜು ನೀರು ಸಂಗ್ರಹಣೆ (Cubic Meter)-2160 ರಕ್ಷಣಾತ್ಮಕ ನೀರಾವರಿ ಪ್ರದೇಶ-05 ಹೆ. ಫಲಾನುಭವಿಗಳ ಸಂಖ್ಯೆ-06


ಜಲಾನಯನ ಯೋಜನೆಗಳ ಚಟುವಟಿಕೆ/ಕಾಮಗಾರಿಗಳನ್ನು ಅಂತರ್ಜಾಲದಲ್ಲಿ ಅಳವಡಿಸಲು

ಸಂಕ್ಷಿಪ್ತ ಮಾಹಿತಿ

ಯೋಜನೆಯ ಹೆಸರು :	ಪ್ರಧಾನ ಮಂತ್ರಿ ಕೃಷಿ ಸಿಂಚಾಯಿ ಯೋಜನೆ - PMKSY - 01
ವರ್ಷ :	2022-23
ಕಾಮಗಾರಿಯ / ಚಟುವಟಿಕೆಯ ಹೆಸರು	ನಾಲಾಬದು - ಅಪ್ಪಲಾಪುರ - 01.
ಕಾಮಗಾರಿ / ಚಟುವಟಿಕೆಯ ಛಾಯಚಿತ್ರ (Photo with Lat & Long)	
ಸರ್ವೆ ನಂಬರ್ :	24, 23/3, 23/1, 23/2.
ಅಕ್ಷಾಂಶ ಮತ್ತು ರೇಖಾಂಶ :	N 15.114788 , E 76.755138.
ಗ್ರಾಮ :	ಅಪ್ಪಲಾಪುರ
ತಾಲ್ಲೂಕು :	ಸಂಡೂರು
ಜಿಲ್ಲೆ :	ಬಳ್ಳಾರಿ
ಕಾಮಗಾರಿ / ಚಟುವಟಿಕೆಯ ಅಂದಾಜು ಮೊತ್ತ (ರೂಪಾಯಿಗಳಲ್ಲಿ)	ರೂ: 4,99, 446 /-.
ಕಾಮಗಾರಿ / ಚಟುವಟಿಕೆಯ ಕುರಿತು ಸಂಕ್ಷಿಪ್ತ ವಿವರ ಸಮುದಾಯ ಕಾಮಗಾರಿಯಾಗಿದ್ದರೆ ಅಂದಾಜು ನೀರು ಸಂಗ್ರಹಣೆ (Cubic Meter), ರಕ್ಷಣಾತ್ಮಕ ನೀರಾವರಿ ಪ್ರದೇಶ, ಫಲಾನುಭವಿಗಳ ಸಂಖ್ಯೆ ವೈಯಕ್ತಿಕ ಕಾಮಗಾರಿಯಾಗಿದ್ದರೆ, ಫಲಾನುಭವಿ ಹೆಸರು, ಚಟುವಟಿಕೆಯಿಂದ ಪಡೆಯುತ್ತಿರುವ ಲಾಭ.	<p>ಸಮುದಾಯ ಕಾಮಗಾರಿ</p> <p>ಅಂದಾಜು ನೀರು ಸಂಗ್ರಹಣೆ - 4000 Cubic Meter</p> <p>ರಕ್ಷಣಾತ್ಮಕ ನೀರಾವರಿ ಪ್ರದೇಶ - 3 ರಿಂದ 4 ಹೆಕ್ಟರ್.</p> <p>ಫಲಾನುಭವಿಗಳ ಸಂಖ್ಯೆ: 06.</p>

ಜಲಾನಯನ ಯೋಜನೆಗಳ ಚಟುವಟಿಕೆ/ಕಾಮಗಾರಿಗಳನ್ನು ಅಂತರ್ಜಾಲದಲ್ಲಿ ಅಳವಡಿಸಲು

ಸಂಕ್ಷಿಪ್ತ ಮಾಹಿತಿ


ಯೋಜನೆಯ ಹೆಸರು :	ಪ್ರಧಾನ ಮಂತ್ರಿ ಕೃಷಿ ಸಿಂಚಾಯಿ ಯೋಜನೆ - PMKSY - OI
ವರ್ಷ :	2022-23
ಕಾಮಗಾರಿಯ / ಚಟುವಟಿಕೆಯ ಹೆಸರು	ತಡೆ ಅಣೆ - ತುಮಟಿ - 01.
ಕಾಮಗಾರಿ / ಚಟುವಟಿಕೆಯ ಛಾಯಚಿತ್ರ (Photo with Lat & Long)	 <p>Latitude: 15.104767 Longitude: 76.769037 Elevation: 590.42±8 m Accuracy: 8.8 m Time: 04-19-2023 11:07 Note: CD 01</p> <p align="right"><i>Powered by NoteCam</i></p>
ಸರ್ವೆ ನಂಬರ್ :	67/A, 67/B.
ಅಕ್ಷಾಂಶ ಮತ್ತು ರೇಖಾಂಶ :	N 15.104658 , E 76.769067.
ಗ್ರಾಮ :	ತುಮಟಿ
ತಾಲ್ಲೂಕು :	ಸಂಡೂರು
ಜಿಲ್ಲೆ :	ಬಳ್ಳಾರಿ
ಕಾಮಗಾರಿ / ಚಟುವಟಿಕೆಯ ಅಂದಾಜು ಮೊತ್ತ (ರೂಪಾಯಿಗಳಲ್ಲಿ)	ರೂ: 4,98,069 /-.
ಕಾಮಗಾರಿ / ಚಟುವಟಿಕೆಯ ಕುರಿತು ಸಂಕ್ಷಿಪ್ತ ವಿವರ ಸಮುದಾಯ ಕಾಮಗಾರಿಯಾಗಿದ್ದರೆ ಅಂದಾಜು ನೀರು ಸಂಗ್ರಹಣೆ (Cubic Meter), ರಕ್ಷಣಾತ್ಮಕ ನೀರಾವರಿ ಪ್ರದೇಶ, ಫಲಾನುಭವಿಗಳ ಸಂಖ್ಯೆ ವೈಯಕ್ತಿಕ ಕಾಮಗಾರಿಯಾಗಿದ್ದರೆ, ಫಲಾನುಭವಿ ಹೆಸರು, ಚಟುವಟಿಕೆಯಿಂದ ಪಡೆಯುತ್ತಿರುವ ಲಾಭ.	<p>ಸಮುದಾಯ ಕಾಮಗಾರಿ</p> <p>ಅಂದಾಜು ನೀರು ಸಂಗ್ರಹಣೆ - 3400 Cubic Meter</p> <p>ರಕ್ಷಣಾತ್ಮಕ ನೀರಾವರಿ ಪ್ರದೇಶ - 2 ರಿಂದ 3 ಹೆಕ್ಟರ್.</p> <p>ಫಲಾನುಭವಿಗಳ ಸಂಖ್ಯೆ: 05.</p>

ಜಲಾನಯನ ಯೋಜನೆಗಳ ಚಟುವಟಿಕೆ/ಕಾಮಗಾರಿಗಳನ್ನು ಅಂತರ್ಜಾಲದಲ್ಲಿ ಅಳವಡಿಸಲು

ಸಂಕ್ಷಿಪ್ತ ಮಾಹಿತಿ

ಯೋಜನೆಯ ಹೆಸರು :	ಪ್ರಧಾನ ಮಂತ್ರಿ ಕೃಷಿ ಸಿಂಚಾಯಿ ಯೋಜನೆ - PMKSY - OI
ವರ್ಷ :	2022-23
ಕಾಮಗಾರಿಯ / ಚಟುವಟಿಕೆಯ ಹೆಸರು	ತಡೆ ಆಣೆ (TSP) - ತುಮಟಿ - 02.
ಕಾಮಗಾರಿ / ಚಟುವಟಿಕೆಯ ಛಾಯಚಿತ್ರ (Photo with Lat & Long)	
ಸರ್ವೆ ನಂಬರ್ :	26/1, 69/2.
ಅಕ್ಷಾಂಶ ಮತ್ತು ರೇಖಾಂಶ :	N 15.103574 , E 76.771318.
ಗ್ರಾಮ :	ತುಮಟಿ
ತಾಲ್ಲೂಕು :	ಸಂಡೂರು
ಜಿಲ್ಲೆ :	ಬಳ್ಳಾರಿ
ಕಾಮಗಾರಿ / ಚಟುವಟಿಕೆಯ ಅಂದಾಜು ಮೊತ್ತ (ರೂಪಾಯಿಗಳಲ್ಲಿ)	ರೂ: 4,97,474 /-.
ಕಾಮಗಾರಿ / ಚಟುವಟಿಕೆಯ ಕುರಿತು ಸಂಕ್ಷಿಪ್ತ ವಿವರ ಸಮುದಾಯ ಕಾಮಗಾರಿಯಾಗಿದ್ದರೆ ಅಂದಾಜು ನೀರು ಸಂಗ್ರಹಣೆ (Cubic Meter), ರಕ್ಷಣಾತ್ಮಕ ನೀರಾವರಿ ಪ್ರದೇಶ, ಫಲಾನುಭವಿಗಳ ಸಂಖ್ಯೆ ವೈಯಕ್ತಿಕ ಕಾಮಗಾರಿಯಾಗಿದ್ದರೆ, ಫಲಾನುಭವಿ ಹೆಸರು, ಚಟುವಟಿಕೆಯಿಂದ ಪಡೆಯುತ್ತಿರುವ ಲಾಭ.	<p>ಸಮುದಾಯ ಕಾಮಗಾರಿ</p> <p>ಅಂದಾಜು ನೀರು ಸಂಗ್ರಹಣೆ - 3300 Cubic Meter</p> <p>ರಕ್ಷಣಾತ್ಮಕ ನೀರಾವರಿ ಪ್ರದೇಶ - 2 ರಿಂದ 3 ಹೆಕ್ಟರ್.</p> <p>ಫಲಾನುಭವಿಗಳ ಸಂಖ್ಯೆ: 05.</p>

ಜಲಾನಯನ ಯೋಜನೆಗಳ ಚಟುವಟಿಕೆ/ಕಾಮಗಾರಿಗಳನ್ನು ಅಂತರ್ಜಾಲದಲ್ಲಿ ಅಳವಡಿಸಲು ಸಂಕ್ಷಿಪ್ತ ಮಾಹಿತಿ


ಯೋಜನೆಯ ಹೆಸರು:	RKVY-CD
ವರ್ಷ:	2022-23
ಕಾಮಗಾರಿಯ/ಚಟುವಟಿಕೆಯ ಹೆಸರು:	ತಡೆ ಆಣೆ-1
ಕಾಮಗಾರಿ/ಚಟುವಟಿಕೆಯ ಛಾಯಚಿತ್ರ (photo with Lat & Long)	 <p>Latitude: 15.358537 Longitude: 76.824315 Elevation: 414.09+3 m Time: 11-28-2022 09:44 Note: KURUGODU CD NO 01. . . 2022-23 RSK KURUGODU</p>
ಸರ್ವೆ ನಂಬರ್:	48, 51/1, 51/2, 51/4
ಅಕ್ಷಾಂಶ ಮತ್ತು ರೇಖಾಂಶ:	N 15°35 8537', E 76°82 4315''
ಗ್ರಾಮ:	ಕುರುಗೋಡು
ತಾಲ್ಲೂಕು:	ಕುರುಗೋಡು
ಜಿಲ್ಲೆ:	ಬಳ್ಳಾರಿ
ಕಾಮಗಾರಿ/ಚಟುವಟಿಕೆಯ ಅಂದಾಜು ಮೊತ್ತ (ರೂಪಾಯಿಗಳಲ್ಲಿ)	ರೂ. 499035/-
ಕಾಮಗಾರಿ/ಚಟುವಟಿಕೆಯ ಕುರಿತು ಸಂಕ್ಷಿಪ್ತ ವಿವರ (ಸಮುದಾಯ ಕಾಮಗಾರಿಯಾಗಿದ್ದರೆ ಅಂದಾಜು ನೀರು ಸಂಗ್ರಹಣೆ (Cubic Meter), ರಕ್ಷಣಾತ್ಮಕ ನೀರಾವರಿ ಪ್ರದೇಶ, ಫಲಾನುಭವಿಗಳ ಸಂಖ್ಯೆ ವ್ಯಯಕ್ತ ಕಾಮಗಾರಿಯಾಗಿದ್ದರೆ, ಫಲಾನುಭವಿ ಹೆಸರು, ಚಟುವಟಿಕೆಯಿಂದ ಪಡೆಯುತ್ತಿರುವ ಲಾಭ)	<p>2022-23 ನೇ ಸಾಲಿನಲ್ಲಿ RKVY-CD ಯೋಜನೆಯಡಿ ಗೋಕಟ್ಟೆ ಕಾಮಗಾರಿಯು ಸಮುದಾಯ ಮಣ್ಣು ಮತ್ತು ನೀರು ಸಂರಕ್ಷಣೆ ಕಾಮಗಾರಿಯನ್ನು ನಿರ್ಮಿಸಲಾಯಿತು, ಗೋಕಟ್ಟೆಯಿಂದ ಜಾನುವಾರು ಮತ್ತು ಪಶು ಪಕ್ಷಿಗಳಿಗೆ ಕುಡಿಯುವ ನೀರಿನ ಲಭ್ಯತೆ ಮತ್ತು ಕಾಮಗಾರಿಯ ಸುತ್ತಮುತ್ತ ಇರುವ 3.00 ರಿಂದ 4.00 ಹೆಕ್ಟರ್ ಪ್ರದೇಶವು ರಕ್ಷಣಾತ್ಮಕ ನೀರಾವರಿಗೆ ಒಳಪಟ್ಟಿರುತ್ತದೆ. ಈ ಗೋಕಟ್ಟೆಯಿಂದ 6 ಫಲಾನುಭವಿಗಳು ಪ್ರಯೋಜನ ಪಡೆದಿದ್ದಾರೆ. ಗೋಕಟ್ಟೆ ಕಾಮಗಾರಿಯು ಸುಮಾರು 2600 Cubic Meter ನೀರು ಸಂಗ್ರಹಣೆ ಸಾಮರ್ಥ್ಯ ಹೊಂದಿರುತ್ತದೆ.</p>

ಜಲಾನಯನ ಯೋಜನೆಗಳ ಚಟುವಟಿಕೆ/ಕಾಮಗಾರಿಗಳನ್ನು ಅಂತರ್ಜಾಲದಲ್ಲಿ ಅಳವಡಿಸಲು ಸಂಕ್ಷಿಪ್ತ ಮಾಹಿತಿ


ಯೋಜನೆಯ ಹೆಸರು:	RKVY-CD
ವರ್ಷ:	2022-23
ಕಾಮಗಾರಿಯ/ಚಟುವಟಿಕೆಯ ಹೆಸರು:	ತಡೆ ಆಣೆ-2
ಕಾಮಗಾರಿ/ಚಟುವಟಿಕೆಯ ಛಾಯಚಿತ್ರ (photo with Lat & Long)	 <p>Latitude: 16.359798 Longitude: 76.824984 Elevation: 431.1848 m Time: 12-07-2022 11:57 Note: CD NO 02 2022-23 RSK KURUROGUDU</p> <p style="text-align: right;"><i>Powered by: Nishikant</i></p>
ಸರ್ವೆ ನಂಬರ್:	48, 57/A, 57/B, 57/1
ಅಕ್ಷಾಂಶ ಮತ್ತು ರೇಖಾಂಶ:	N 15°36' 9798", E 76°82' 4984"
ಗ್ರಾಮ:	ಕುರುಗೋಡು
ತಾಲ್ಲೂಕು:	ಕುರುಗೋಡು
ಜಿಲ್ಲೆ:	ಬಳ್ಳಾರಿ
ಕಾಮಗಾರಿ/ಚಟುವಟಿಕೆಯ ಅಂದಾಜು ಮೊತ್ತ (ರೂಪಾಯಿಗಳಲ್ಲಿ)	ರೂ. 499200/-
ಕಾಮಗಾರಿ/ಚಟುವಟಿಕೆಯ ಕುರಿತು ಸಂಕ್ಷಿಪ್ತ ವಿವರ (ಸಮುದಾಯ ಕಾಮಗಾರಿಯಾಗಿದ್ದರೆ ಅಂದಾಜು ನೀರು ಸಂಗ್ರಹಣೆ (Cubic Meter), ರಕ್ಷಣಾತ್ಮಕ ನೀರಾವರಿ ಪ್ರದೇಶ, ಫಲಾನುಭವಿಗಳ ಸಂಖ್ಯೆ ವೈಯಕ್ತಿಕ ಕಾಮಗಾರಿಯಾಗಿದ್ದರೆ, ಫಲಾನುಭವಿ ಹೆಸರು, ಚಟುವಟಿಕೆಯಿಂದ ಪಡೆಯುತ್ತಿರುವ ಲಾಭ)	<p>2022-23 ನೇ ಸಾಲಿನಲ್ಲಿ RKVY-CD ಯೋಜನೆಯಡಿ ಗೋಕಟ್ಟೆ ಕಾಮಗಾರಿಯು ಸಮುದಾಯ ಮಣ್ಣು ಮತ್ತು ನೀರು ಸಂರಕ್ಷಣೆ ಕಾಮಗಾರಿಯನ್ನು ನಿರ್ಮಿಸಲಾಯಿತು, ಗೋಕಟ್ಟೆಯಿಂದ ಜಾನುವಾರು ಮತ್ತು ಪಶು ಪಕ್ಷಿಗಳಿಗೆ ಕುಡಿಯುವ ನೀರಿನ ಲಭ್ಯತೆ ಮತ್ತು ಕಾಮಗಾರಿಯ ಸುತ್ತಮುತ್ತ ಇರುವ 3.00 ರಿಂದ 4.00 ಹೆಕ್ಟರ್ ಪ್ರದೇಶವು ರಕ್ಷಣಾತ್ಮಕ ನೀರಾವರಿಗೆ ಒಳಪಟ್ಟಿರುತ್ತದೆ. ಈ ಗೋಕಟ್ಟೆಯಿಂದ 6 ಫಲಾನುಭವಿಗಳು ಪ್ರಯೋಜನ ಪಡೆದಿದ್ದಾರೆ. ಗೋಕಟ್ಟೆ ಕಾಮಗಾರಿಯು ಸುಮಾರು 2600 Cubic Meter ನೀರು ಸಂಗ್ರಹಣೆ ಸಾಮರ್ಥ್ಯ ಹೊಂದಿರುತ್ತದೆ.</p>

ಅನುಬಂಧ


ಜಲಾನಯನ ಯೋಜನೆಗಳ ಚಟುವಟಿಕೆ/ಕಾಮಗಾರಿಗಳನ್ನು ಅಂತರ್ಜಾಲದಲ್ಲಿ ಅಳವಡಿಸಲು ಸಂಕ್ಷಿಪ್ತ ಮಾಹಿತಿ

ಯೋಜನೆಯ ಹೆಸರು:	RKVY-CD
ವರ್ಷ:	2022-23
ಕಾಮಗಾರಿಯ/ಚಟುವಟಿಕೆಯ ಹೆಸರು:	ತಡೆ ಆಣೆ-1
ಕಾಮಗಾರಿ/ಚಟುವಟಿಕೆಯ ಛಾಯಚಿತ್ರ (photo with Lat & Long)	 <p>Latitude: 15.383397 Longitude: 76.880566 Elevation: 420.51±8 m Time: 03-24-2023 14:16 Note: CD NO 01 RKVY GENEKHALI Downloaded by: Nuts.com</p>
ಸರ್ವೆ ನಂಬರ್:	131/A, 130/A/3, 131/D, 130/A-1
ಅಕ್ಷಾಂಶ ಮತ್ತು ರೇಖಾಂಶ:	N 15°38 3397', E 76°88 0566''
ಗ್ರಾಮ:	ಗೆಣಿಕೆಹಾಳು
ತಾಲ್ಲೂಕು:	ಕುರುಗೋಡು
ಜಿಲ್ಲೆ:	ಬಳ್ಳಾರಿ
ಕಾಮಗಾರಿ/ಚಟುವಟಿಕೆಯ ಅಂದಾಜು ಮೊತ್ತ (ರೂಪಾಯಿಗಳಲ್ಲಿ)	ರೂ. 499194/-
ಕಾಮಗಾರಿ/ಚಟುವಟಿಕೆಯ ಕುರಿತು ಸಂಕ್ಷಿಪ್ತ ವಿವರ (ಸಮುದಾಯ ಕಾಮಗಾರಿಯಾಗಿದ್ದರೆ ಅಂದಾಜು ನೀರು ಸಂಗ್ರಹಣೆ (Cubic Meter), ರಕ್ಷಣಾತ್ಮಕ ನೀರಾವರಿ ಪ್ರದೇಶ, ಫಲಾನುಭವಿಗಳ ಸಂಖ್ಯೆ, ವೈಯಕ್ತಿಕ ಕಾಮಗಾರಿಯಾಗಿದ್ದರೆ, ಫಲಾನುಭವಿ ಹೆಸರು, ಚಟುವಟಿಕೆಯಿಂದ ಪಡೆಯುತ್ತಿರುವ ಲಾಭ)	<p>2022-23 ನೇ ಸಾಲಿನಲ್ಲಿ RKVY-CD ಯೋಜನೆಯಡಿ ಗೋಕಟ್ಟೆ ಕಾಮಗಾರಿಯು ಸಮುದಾಯ ಮಣ್ಣು ಮತ್ತು ನೀರು ಸಂರಕ್ಷಣೆ ಕಾಮಗಾರಿಯನ್ನು ನಿರ್ಮಿಸಲಾಯಿತು, ಗೋಕಟ್ಟೆಯಿಂದ ಜಾನುವಾರು ಮತ್ತು ಪಶು ಪಕ್ಷಿಗಳಿಗೆ ಕುಡಿಯುವ ನೀರಿನ ಲಭ್ಯತೆ ಮತ್ತು ಕಾಮಗಾರಿಯ ಸುತ್ತಮುತ್ತ ಇರುವ 3.00 ರಿಂದ 4.00 ಹೆಕ್ಟರ್ ಪ್ರದೇಶವು ರಕ್ಷಣಾತ್ಮಕ ನೀರಾವರಿಗೆ ಒಳಪಟ್ಟಿರುತ್ತದೆ. ಈ ಗೋಕಟ್ಟೆಯಿಂದ 6 ಫಲಾನುಭವಿಗಳು ಪ್ರಯೋಜನ ಪಡೆದಿದ್ದಾರೆ. ಗೋಕಟ್ಟೆ ಕಾಮಗಾರಿಯು ಸುಮಾರು 2600 Cubic Meter ನೀರು ಸಂಗ್ರಹಣೆ ಸಾಮರ್ಥ್ಯ ಹೊಂದಿರುತ್ತದೆ.</p>

ಜಲಾನಯನ ಯೋಜನೆಗಳ ಚಟುವಟಿಕೆ/ಕಾಮಗಾರಿಗಳನ್ನು ಅಂತರ್ಜಾಲದಲ್ಲಿ ಅಳವಡಿಸಲು ಸಂಕ್ಷಿಪ್ತ ಮಾಹಿತಿ

ಯೋಜನೆಯ ಹೆಸರು:	RKVY-CD
ವರ್ಷ:	2022-23
ಕಾಮಗಾರಿಯ/ಚಟುವಟಿಕೆಯ ಹೆಸರು:	ತಡೆ ಆಣೆ-2
ಕಾಮಗಾರಿ/ಚಟುವಟಿಕೆಯ ಛಾಯಚಿತ್ರ (photo with Lat & Long)	
ಸರ್ವೆ ನಂಬರ್:	133/A/1, 131/O, 131/1, 137/A-1
ಅಕ್ಷಾಂಶ ಮತ್ತು ರೇಖಾಂಶ:	N 15°38 4888', E 76°87 8308''
ಗ್ರಾಮ:	ಗೆಣಿಹಾಳು
ತಾಲ್ಲೂಕು:	ಕುರುಗೋಡು
ಜಿಲ್ಲೆ:	ಬಳ್ಳಾರಿ
ಕಾಮಗಾರಿ/ಚಟುವಟಿಕೆಯ ಅಂದಾಜು ಮೊತ್ತ (ರೂಪಾಯಿಗಳಲ್ಲಿ)	ರೂ. 499258/-
ಕಾಮಗಾರಿ/ಚಟುವಟಿಕೆಯ ಕುರಿತು ಸಂಕ್ಷಿಪ್ತ ವಿವರ (ಸಮುದಾಯ ಕಾಮಗಾರಿಯಾಗಿದ್ದರೆ ಅಂದಾಜು ನೀರು ಸಂಗ್ರಹಣೆ (Cubic Meter), ರಕ್ಷಣಾತ್ಮಕ ನೀರಾವರಿ ಪ್ರದೇಶ, ಫಲಾನುಭವಿಗಳ ಸಂಖ್ಯೆ ವೈಯಕ್ತಿಕ ಕಾಮಗಾರಿಯಾಗಿದ್ದರೆ, ಫಲಾನುಭವಿ ಹೆಸರು, ಚಟುವಟಿಕೆಯಿಂದ ಪಡೆಯುತ್ತಿರುವ ಲಾಭ)	<p>2022-23 ನೇ ಸಾಲಿನಲ್ಲಿ RKVY-CD ಯೋಜನೆಯಡಿ ಗೋಕಟ್ಟೆ ಕಾಮಗಾರಿಯು ಸಮುದಾಯ ಮಣ್ಣು ಮತ್ತು ನೀರು ಸಂರಕ್ಷಣ ಕಾಮಗಾರಿಯನ್ನು ನಿರ್ಮಿಸಲಾಯಿತು, ಗೋಕಟ್ಟೆಯಿಂದ ಜಾನುವಾರು ಮತ್ತು ಪಶು ಪಕ್ಷಿಗಳಿಗೆ ಕುಡಿಯುವ ನೀರಿನ ಲಭ್ಯತೆ ಮತ್ತು ಕಾಮಗಾರಿಯ ಸುತ್ತಮುತ್ತ ಇರುವ 3.00 ರಿಂದ 4.00 ಹೆಕ್ಟರ್ ಪ್ರದೇಶವು ರಕ್ಷಣಾತ್ಮಕ ನೀರಾವರಿಗೆ ಒಳಪಟ್ಟಿರುತ್ತದೆ. ಈ ಗೋಕಟ್ಟೆಯಿಂದ 6 ಫಲಾನುಭವಿಗಳು ಪ್ರಯೋಜನ ಪಡೆದಿದ್ದಾರೆ. ಗೋಕಟ್ಟೆ ಕಾಮಗಾರಿಯು ಸುಮಾರು 2600 Cubic Meter ನೀರು ಸಂಗ್ರಹಣೆ ಸಾಮರ್ಥ್ಯ ಹೊಂದಿರುತ್ತದೆ.</p>

ಜಲಾನಯನ ಯೋಜನೆಗಳ ಚಟುವಟಿಕೆ/ಕಾಮಗಾರಿಗಳನ್ನು ಅಂತರ್ಜಾಲದಲ್ಲಿ ಅಳವಡಿಸಲು ಸಂಕ್ಷಿಪ್ತ ಮಾಹಿತಿ

ಯೋಜನೆಯ ಹೆಸರು:	RKVY-CD
ವರ್ಷ:	2022-23
ಕಾಮಗಾರಿಯ/ಚಟುವಟಿಕೆಯ ಹೆಸರು:	ತಡೆ ಆಣೆ-3
ಕಾಮಗಾರಿ/ಚಟುವಟಿಕೆಯ ಛಾಯಾಚಿತ್ರ (photo with Lat & Long)	
ಸರ್ವೆ ನಂಬರ್:	136/A, 137/A/3
ಅಕ್ಷಾಂಶ ಮತ್ತು ರೇಖಾಂಶ:	N 15°38 4865', E 76°87 8349''
ಗ್ರಾಮ:	ಗಣಕೀಕರಣ
ತಾಲ್ಲೂಕು:	ಕುರುಗೋಡು
ಜಿಲ್ಲೆ:	ಬಳ್ಳಾರಿ
ಕಾಮಗಾರಿ/ಚಟುವಟಿಕೆಯ ಅಂದಾಜು ಮೊತ್ತ (ರೂಪಾಯಿಗಳಲ್ಲಿ)	ರೂ. 499194/-
ಕಾಮಗಾರಿ/ಚಟುವಟಿಕೆಯ ಕುರಿತು ಸಂಕ್ಷಿಪ್ತ ವಿವರ (ಸಮುದಾಯ ಕಾಮಗಾರಿಯಾಗಿದ್ದರೆ ಅಂದಾಜು ನೀರು ಸಂಗ್ರಹಣೆ (Cubic Meter), ರಕ್ಷಣಾತ್ಮಕ ನೀರಾವರಿ ಪ್ರದೇಶ, ಫಲಾನುಭವಿಗಳ ಸಂಖ್ಯೆ ವೈಯಕ್ತಿಕ ಕಾಮಗಾರಿಯಾಗಿದ್ದರೆ, ಫಲಾನುಭವಿ ಹೆಸರು, ಚಟುವಟಿಕೆಯಿಂದ ಪಡೆಯುತ್ತಿರುವ ಲಾಭ)	<p>2022-23 ನೇ ಸಾಲಿನಲ್ಲಿ RKVY-CD ಯೋಜನೆಯಡಿ ಗೋಕಟ್ಟೆ ಕಾಮಗಾರಿಯು ಸಮುದಾಯ ಮಣ್ಣು ಮತ್ತು ನೀರು ಸಂರಕ್ಷಣ ಕಾಮಗಾರಿಯನ್ನು ನಿರ್ಮಿಸಲಾಯಿತು, ಗೋಕಟ್ಟೆಯಿಂದ ಜಾನುವಾರು ಮತ್ತು ಪಶು ಪಕ್ಷಿಗಳಿಗೆ ಕುಡಿಯುವ ನೀರಿನ ಲಭ್ಯತೆ ಮತ್ತು ಕಾಮಗಾರಿಯ ಸುತ್ತಮುತ್ತ ಇರುವ 3.00 ರಿಂದ 4.00 ಹೆಕ್ಟರ್ ಪ್ರದೇಶವು ರಕ್ಷಣಾತ್ಮಕ ನೀರಾವರಿಗೆ ಒಳಪಟ್ಟಿರುತ್ತದೆ. ಈ ಗೋಕಟ್ಟೆಯಿಂದ 6 ಫಲಾನುಭವಿಗಳು ಪ್ರಯೋಜನ ಪಡೆದಿದ್ದಾರೆ. ಗೋಕಟ್ಟೆ ಕಾಮಗಾರಿಯು ಸುಮಾರು 2600 Cubic Meter ನೀರು ಸಂಗ್ರಹಣೆ ಸಾಮರ್ಥ್ಯ ಹೊಂದಿರುತ್ತದೆ.</p>